

Gravplassmelding

for Færder kommune 2022-2042



Innhold

Innledning	4
Gravferdsforvaltningen og lovverket	5
Love og regelverk	5
Definisjoner	5
Gravplasmelding for Færder kommune 2022-2042	5
Ulike gravtyper	7
Kistegrav	7
Urnegrav	7
Grav i anonym minnelund	7
Grav i navnet minnelund	8
Urnegraver i sirkel	8
De ulike tros- og livssynssamfunns behov og rettigheter vedrørende gravplass	9
Gravferdslovens bestemmelser	9
Praksis	9
Bevaring. Vern av gravplasser.	10
Gravbehov	10
Folketall i ulike aldersgrupper	10
Dødsrate	10
Antall gravlegginger relatert til den enkelte gravplass	11
Kremasjonsandel	11
Beskrivelse av gravplassene	13
Nøtterøy kirkegård	13
Veierland kirkegård	17
Gjervåg gravplass	19
Tjøme nord kirkegård	21
Tjøme syd kirkegård	23
Hvasser kirkegård	25
Utbedringer av gravplassene i perioden 2022–2042	27
Generelt	27
Nøtterøy kirkegård	27
Veierland kirkegård	28
Gjervåg gravplass	28
Tjøme nord kirkegård	28
Tjøme syd kirkegård	28
Hvasser kirkegård	29
Investeringsforslag 2023-2026	30
Vedtekter for gravplassene i Færder kommune (forskrift)	32
Egne notater	35

Innledning

Arbeidet med Gravplassmeldingen ble påbegynt av daværende driftsleder for gravplassene, Hans Kristian Amundsen, i 2019/2020 før han gikk av med pensjon i 2020. I 2022 er arbeidet videre- og slutført gjennom et samarbeid mellom Hans Kristian Amundsen, Gravplassforvaltningen og kirkeverge Brooke Bakken.

Gravplassmeldingen viser dagens nivå og behov for de neste 20 årene, både som investeringer, drift og arealbehov mtp utvidelser og utbedringer av gravplassene.

Gravplassmeldingen gir et godt grunnlag for å videreføre en god og forsvarlig forvaltning av gravplassene i Færder kommune.

Gravplassmelding er ikke regulert i gravplassloven eller gravplassforskriften. Å utforme en gravplassmelding er ikke påbudt, og hva en gravplassmelding er, er ikke rettslig definert. Vi definerer en gravplassmelding som en samlet melding om status for gravplassene i en kommune og en plan for utvikling av disse. Følgende er blant hva som kan inngå i en gravplassmelding:

- *En vurdering av gravplassene i kommunen, vurderingstemaer er blant annet kulturminneaspekter (vern/bevaring), om gravplassene er parkmessig, universell utforming, belysning, vedlikeholdsetterslep, kunst- og design på gravplassen.*

- *Vurdering av ulike tros- og livssynssamfunns behov og rettigheter vedrørende gravplass.*
- *Vurdering av arealbehovet for gravplassene i kommunen fremover.*
- *Planlagte utbedringer og utvidelser på eksisterende gravplasser og ev. nyetableringer fremover.*

En gravplassmelding vil kunne være et nyttig verktøy for å sikre en helhetlig oversikt over status og behov framover. Dessuten vil den kunne være et nyttig redskap for egen forvaltning. En slik melding vil også være et nyttig redskap overfor kommunen særlig når det gjelder økonomi og arealplanlegging.

Normalt vil det være hensiktsmessig at gravplassmyndigheten, gjerne i samarbeid med en konsulent, utarbeider planen. Det kan imidlertid også være hensiktsmessig å holde kommunen og statsforvalteren, ved Statsforvalteren i Vestfold og Telemark, involvert.

Det er mulig å se for seg at det utarbeides en egen kommunedelplan om temaet gravplass etter plan- og bygningsloven § 11-1 tredje avsnitt.

Kilde: www.gravplassveileder.no/



Gravferdsforvaltningen og lovverket

Lover og regelverk

De viktigste lover og forskrifter som gjelder gravplasser og gravferder i Norge:

- Lov om gravplasser, kremasjon og gravferd (gravferdsloven) av 07.06.1996, nr. 32, sist endret 01.07.2012.
- Forskrifter til lov om gravplasser, kremasjon og gravferd (gravferdsforskriften) av 10.01.1997, nr. 16, sist endret 22.01.2014
- Lov om Den norske kirke (kirkeoven) av 07.06.1996, nr. 31, sist endret 01.01.2014.
- Lov inneholdende visse Bestemmelser om Behandlingen af Lig (likbehandlingsloven), av 4. juni 1898, sist endret 01.01.1995.
- Lov om trdomssamfunn og ymist anna, av 13. juni 1969, nr. 25, sist endret 01.01.2006.
- Lov om kulturminner (kulturminneloven), av 9. juni 1978, nr. 50, sist endret 01.01.2010.
- Lov om planlegging og byggesaksbehandling (plan- og bygningsloven), av 27. juni 2008, nr. 71, sist endret 01.01.2015.
- Lov om forbud mot diskriminering på grunn av nedsatt funksjonsevne (diskriminerings- og tilgjengelighetsloven) av 21. juni 2013.
- Lov om forvaltning av naturens mangfold (naturmangfoldloven) av 19. juni 2009, sist endret 20.06.2014
- Rundskriv Q-06/2020. Forvaltning av kirke, gravplass og kirkens omgivelser som kulturminne og kulturmiljø

Definisjoner

Anonym grav

Grav som ikke har informasjon om hvem som er gravlagt der, den er bare kjent for gravferdsforvaltningen. Graven har ingen ansvarlig og kan ikke festes. Det kan ikke settes opp gravminne.

Anonym minnelund Fester

Gravfelt for anonyme graver. Den som står som part i avtale om feste av grav. Festeren rår over graven, kan sette opp grav-

minne og bestemmer hvem som skal gravlegges der. Festeren plikter å hold graven i hevd og betale festeavgift.

Tidsrommet graven er festet for. 1. Grav som står fredet i fredningstiden. Jf. Fredningstid.

2. Krigsgrav fra 1. og 2.verdenskrig har uendelig fredning. Se gravferdsloven § 23a.

3. Grav som er fredet i medhold av kulturminneloven.

Tidsrommet fra siste gravlegging til graven kan tas i bruk neste gang. Den tida som går med for at gravinnholdet skal brytes ned. Fredningstida kan ikke være kortere enn 20 år. Se gravferdsloven § 8.

Grav som det ikke betales festeavgift for. Graven er fri for betaling i fredningstiden.

Dybden på en grav. Dybden er lik urnas eller kistas høyde + jordoverdekningen. Jordoverdekningen skal være minst 0,5 meter over urne og minst 0,8 meter over kiste.

Del av gravplass. Som regel avgrenset av veg, sti eller vegetasjon.

Forvaltningsorgan med rettslig kompetanse til å treffe avgjørelser med hjemmel i gravferdsloven. Gravferdsforvaltningen er etter hovedmodellen kirkelig fellesråd, men kan på særlige vilkår være kommunen.

Tidsavgrenset avtale om disponering av grav. Jf. fester.

Jf. fredningstid.

Kart som viser gravene på et gravfelt.

Jf. Stellavtale.

Minnesmerke av varig materiale med navn og data på den gravlagte som står på en grav eller et gravsted.

Festetid

Fredet grav

Fredningstid

Fri grav

Gravedybde

Gravfelt

Gravferdsforvaltning

Gravfeste

Gravfred

Gravkart

Gravlegat

Gravminne

<i>Gravplass</i>	Gravplass som forvaltes av kirkelig fellesråd/kommunen eller gravplass som forvaltes av et registrert trossamfunn.	<i>Minnelund</i>	Gravfelt for urner og kister der det ikke skal settes opp individuelle gravminner.
<i>Gravregister</i>	Register med oversikt over alle gravlagte, hvor og når de er gravlagt, hvilke graver som er festet sammen, når festeavtalen går ut og hvem som er fester av graven.	<i>Minnesmerke</i>	Minnesmerke som ikke er gravminne. F.eks. minnesmerke på navnet minnelund eller krigsminnesmerke plassert på gravplass.
<i>Gravreserve</i>	Det samlede antall ledige graver i kommunen. Etter gravferdsloven skal det utgjøre minst så mange graver at det tilsvarer tre prosent av kommunens innbyggertall.	<i>Navnet minnelund</i>	Minnelund der navn og data på den gravlagte blir satt på et felles minnesmerke.
<i>Kiste</i>	Lett nedbrytbar kiste med lokk der avdøde får plass i sin fulle lengde.	<i>Sletting av grav</i>	Grav kan slettes først etter fredningstidens utløp og bare hvis den ikke festes videre.
<i>Kistegrav</i>	Grav som er minst 3 meter lang og 1,5 meter bred. For gravfelt før 1997, minst 2,4 meter lang og 1,2 meter bred.	<i>Stellavtale</i>	Avtale om at gravferdsforvaltningen eller andre leverer gravstell. Dvs. planting og stell av planter på graven som vanligvis forskuddsbetales.
<i>Kremasjon</i>	Forbrenning av død menneskekropp i særskilt kremasjonsovn.	<i>Tilrettelagt grav</i>	Grav som er tilrettelagt for å imøtekomme behovet til en livssynsmessig eller religiøs minoritet.
<i>Krematorium</i>	Bygning som inneholder kremasjonsovn.	<i>Urne</i>	Lett nedbrytbar beholder som inneholder aske etter kremasjon.




Ulike gravtyper

Gravplassloven med forskrifter peker på følgende gravtyper:


- Kistegrav
- Urnegrav
- Grav i anonym minnelund
- Grav i navnet minnelund

Kistegrav

En kistegrav kan bestå av en enkel kistegrav, eller en dobbel kistegrav. Sistnevnte velges ofte som en ektefellegrav, der det reserveres en plass til ektefellen ved siden av den som benyttes. I spesielle tilfeller kan det søkes om et gravsted med flere kisteplasser. Det er kun tillatt med én gravstein på gravstedet. Det kan etableres et bed for beplantning. Mål og regler for dette finner du under i gravferdsforskrift.



Enkel kistegrav.



To kistegraver er festet sammen.

En enkel kistegrav måler 1,5 x 3 meter. En dobbel kistegrav måler 3 x 3 meter. Se illustrert på bildene over.

Urnegrav

En tradisjonell urnegrav består av fire urneplasser, og det er kun tillatt med en gravstein på gravstedet. Her kan det etableres et bed for beplantning. En urnegrav på et urnefelt er 1,5 x 1,5 meter.



Grav i anonym minnelund

Minnesmerket forteller ikke noe om hvem som er gravlagt der. Urnenedsettelsen blir foretatt anonymt av kirkegårdspersonell. Pårørende kan ikke være til stede. Det gjøres ikke kjent hvor vedkommede er gravlagt. Gjelder bare urner. Det er etablert anonym minnelund på Nøtterøy (se bilde under) og på Gjervåg (se bilde nedest).



Grav i navnet minnelund

Det settes opp et navneskilt på minnesmerke som viser hvem som er gravlagt i minnelunden. Det er ikke tillatt med beplantning eller utsmykking av noen karakter som ved et ordinært gravsted. De pårørende kan være til stede under gravlegging på samme måte som ved en ordinær urnenedsettelse. Gjelder bare urner.

Det er etablert navnet minnelund på Nøtterøy (2016) og på Tjøme (2018).



Navnet minnelund Nøtterøy

Urnegraver i sirkel

Urnefelt U5 på Nøtterøy kirkegård har ferdigmonterte gravminner som eies av kirkelig fellelråd. Bare disse kan benyttes og fester/ansvarlig for gravstedet bekoster innskrift. Gravplassbetjening besørger planting ved gravene, men fester/ansvarlig for gravstedet har anledning til å sette ut avskårne blomster i vase, krans til jul, gravlykt osv. Festeavgift for reservert grav betales ved reserveringsdato.



Navnet minnelund Tjøme



Urnegrav i sirkel Nøtterøy

De ulike tros- og livssynssamfunns behov og rettigheter vedrørende gravplass

[Lov om tros- og livssynssamfunn \(trossamfunnsloven\) - Lovdata](#)

Gravferdslovens bestemmelser

Gravferdslovens § 1 fastsetter at: *Gravlegging skal skje med respekt for avdødes religion eller livssyn.* Det forutsettes at de som har behov særskilt tilrettelagt grav skal kunne få det (§ 6) i egen kommune eller i en annen kommune på hjemkommunens bekostning. Det tilrettelegges for øvrige tilpasninger for religion og livssyn dersom behovet oppstår, i dialog med forvalterenheten.

Den som har forvalteransvaret for gravplassene skal minst en gang i året innby til et møte med de tros- og livssynssamfunn som er virksomme på stedet og drøfte hvordan deres behov ved gravferd kan ivaretas (§ 23).

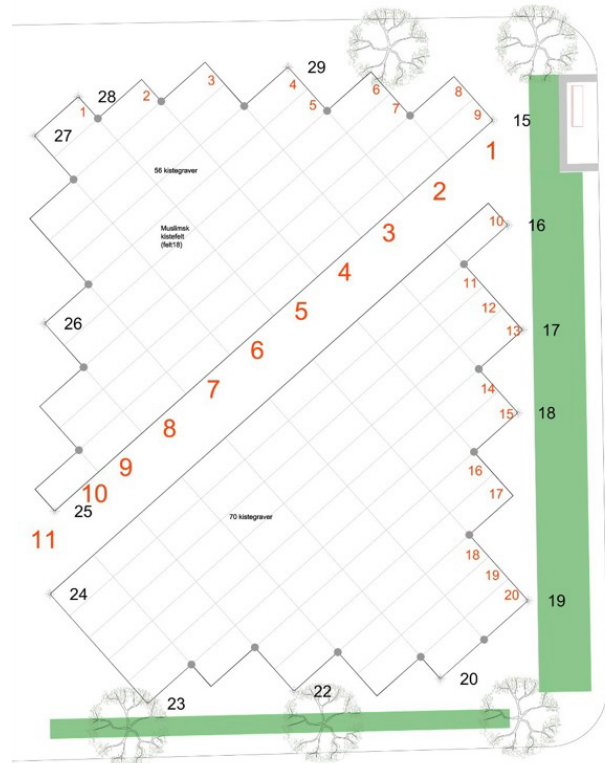
Praksis

Det er verdt å merke seg at loven gir rett til tilrettelagt grav og ikke til tilrettelagt gravfelt. De grupperingene som har behov for tilrettelegging har altså ikke krav på å kunne båndlegge en større del av gravplassen, men bare en grav eller de gravene som festes sammen. På den annen side er det gjerne praktisk å tilrettelegge et større areal. Det er også slik brukerne ønsker det.

Muslimene utgjør den største gruppen i Færder og i landet for øvrig. De har rett til å få sine graver tilrettelagt slik at lengderetningen av graven står vinkelrett på retningen mot Mekka. Dvs. at den avdøde skal kunne «se» mot Mekka når han gravlegges liggende på siden. Fordi graver tradisjonelt er orientert i øst-vestlig retning på norske gravplasser, vil de muslimske gravene som regel ikke føye seg inn i samme retning.

Det er representanter for det lokale trossamfunnet som fastsetter retningen.

I 2019 ble retningsbestemt gravfelt på Nøtterøy kirkegård ferdigstilt, med plass til 126 kistegraver.



Retningsbestemt gravfelt Nøtterøy.



Bevaring. Vern av gravplasser.

Vern av gravplass skjer i medhold av gravferdslovens forskrift § 27. Bestemmelsen skiller mellom vern av områder av gravplassen og vern av enkeltgraver med verneverdige gravminner.

Vern av gravplass skjer ved at en fastsetter hvilke gravsteder som er verneverdige. Deretter registreres de med oppmåling, fotografering og vurdering av verneverdi og fysisk tilstand.

For gravstedene som er bortfestet må en ha festerens tilslutning til å verne og de må akseptere et regelverk for videre bruk av gravstedene. Vedtak om verneplan gjøres av kirkelig fellesråd.

§ 14 Bevaring (vern)

14.1 Gravminner er vedtatt bevart ved enkelt vedtak på flere av gravplassene.

14.2 Bevaringsplan for Tjøme kirkegård søndre del (gravplass 11, felt 01-04) er vedtatt i Færder kirkelige fellesråd sak 19/20.

a. For gravminner som vedtas bevart hvor det ikke er privat fester blir Færder kirkelige fellesråd oppført som fester. Gravplassforvaltningen overtar ansvaret for stell og vedlikehold av gravminnet der fellesrådet er fester.

b. For gravminner som vedtas bevart hvor det finnes privat fester inngås privatrettslig avtale med festere om bevaring.

c. Alle som tar i bruk ny grav på Tjøme søndre del og ønsker å sette opp gravminne, må velge et gjenbruksgravminne, jf. Færder kirkelige fellesråds vedtak i sak 19/20. Gjenbruksgravminnene kan stå oppsatt på grav eller hentes fra et utvalg Færder kirkelige fellesråd har.

Gravbehov

Gravferdsloven påvirker beregningene av gravbehov i kommunene bl.a. gjennom krav til antall ledige graver, jfr. lovens § 2, 1. ledd:

I hver kommune skal det være en eller flere gravplasser av slik størrelse at det til enhver tid er ledige graver for minst 3 pst av kommunens befolkning.

Behov for nye graver i perioden 2022-2042 er beregnet ut fra alle gravlegginger (2327) de siste 10 år (2012-2021). Beregningene forenkles ved at det antas at folketall og dødelighet er uendret i perioden. Tabell for dødsrate viser stigende dødsrate.

Behov pr 2022 hvis dødsrate forblir uendret:

Nye enkle kistegraver (à 4,5 kvm): 122

Nye dobbelt kistegraver (à 9 kvm): 52

Nye urnegraver: 772

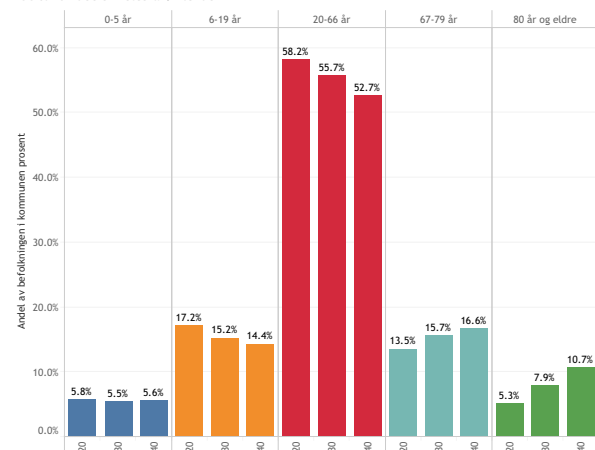
Eksisterende kistegraver pr august 2022: 1725

Eksisterende urnegraver pr august 2022: 1516

Folketall i ulike aldersgrupper

Statistisk sentralbyrå (SSB) har levert prognose for folke­mengde for hver femte år i perioden 2020-2040. De siste fem årene (2041-2045) er beregnet grafisk fordi SSB har foreløpig ikke prognoser for denne perioden. Ideelt sett burde prognosen vist befolkningen i fem års aldersgrupper. Men det kan ikke byrået levere. Prognosene er basert på barnehageralder (0-5 år), grunnskole- og videregående alder (6-19 år), voksne (20-66 år), eldre mellom 67 og 79 år, eldre mellom 80 og 89 år og eldre på 90 år eller eldre. SSB kan heller ikke levere oversikt over befolkningsutviklingen i soknene, men bare for hele kommunen. En må derfor basere seg på erfaring når det gjelder hvor mange som kommer til å bli gravlagt på hver av gravplassene fremover.

Befolkningssammensetningen i 2020, 2030 og 2040. Hovedalternativet. Summerer seg til 100 % for det enkelte år. Færder

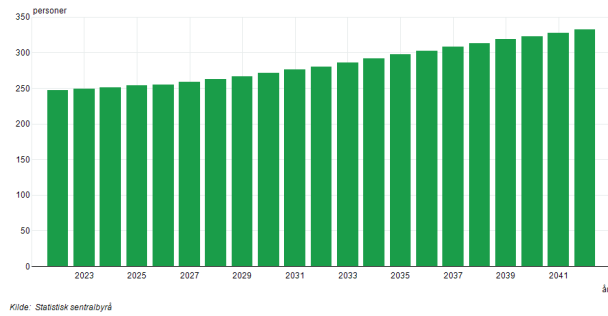


Kilde: regjeringen.no

Dødsrate

Med dødsrate menes antall døde per 1000 innbyggere i løpet av et år. Statistisk Sentralbyrå (SSB) har levert såkalte dødssannsynligheter, det vil si «beregnete dødsrater» på visse tidspunkt inn i fremtiden.

13605 Framskrevne befolkningsendringer, etter år. Døde, Færder, Hovedalternativet (MMMM)



Kilde: Statistisk sentralbyrå

Antall gravlegginger relatert til den enkelte gravplass

Statistikk foregående år							
	Gravlagt i kiste	Gravlagt i urne	Gravlagt i nye enkelte graver	Gravlagt i nye doble graver	Gravlagt i ubrukte festede graver	Gravlagt i brukte festede graver	Gravlagt i gjenbrukte graver
Nøtterøy	92	100	24	12	25	81	49
Tjøme N	6	24	9	2	0	16	2
Tjøme S	0	5	0	0	0	5	0
Hvasser	8	8	2	0	3	9	2
Gjervåg	2	4	4	0	0	2	0
Velerland	1	1	1	0	0	1	0

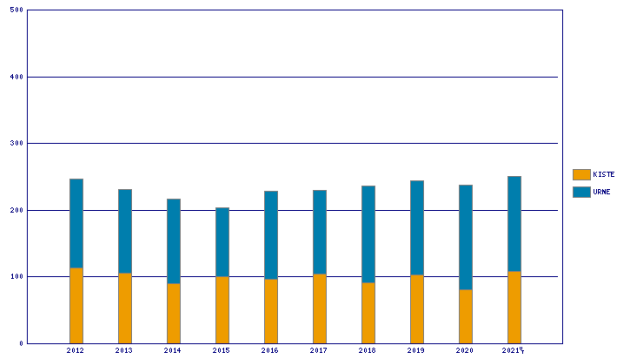
Kremasjonsandel

Beregning av dødsfall i perioden 2020-2040. 4654 dødsfall beregnet ut fra alle gravlegginger (2327) de siste 10 år (2012-2021). Beregningene forenkles ved at det antas at folketall og dødelighet er uendret i perioden.

På landsbasis er kremasjonsandelen svakt stigende og var for 2019 på 44 %. I perioden 2010-2019 var kremasjonsandelen i Færder nokså stabil og var i gjennomsnitt ca 57 %.

Statistikk gravlagte - grafisk fremstilling

Grafen under viser antall gravlagte de siste 10 år fordelt på kiste og urne.



Kilde: Ecclesia





Beskrivelse av gravplassene

NØTTERØY KIRKEGÅRD

Anlegget generelt

Gravplassen er trolig fra tiden da Nøtterøy kirke ble bygget i slutten av år 1100 og dekker i dag et areal på ca 73 dekar. Den er Færder kommunes største gravplass. Den ligger i en svak helling mot øst og grenser til vei/bebyggelse i vest og nord og til jorder og landbrukseiendom i øst og sør. Områdene rundt gir et luftig og åpent inntrykk. Gravplassen er inndelt i større og mindre felt med brede, asfalterte veier. Alle kistegraver er orientert i øst/vest retning.

Den eldste delen av gravplassen rundt Nøtterøy kirke er omrammet av en steinmur.

Den eldste del er også beragnet som middelalder kirkegård det finnes spesielle bestemmelser for graving i dette område. Gravplassen er utvidet en rekke ganger, sist i årene 1995-2005.

På tomte finnes det et kirkebygg, et kapell, en driftsbygning og et toalett/lagerbygg.

Adkomst og parkering

Adkomst til gravplassen er fra tre av sidene. Fra vest er det 4 innganger der to av dem har tilstøtende parkeringsplass og en av inngangene har handikap-parkering og plass til av og påstigning. Fra nord er det 5 innganger der det er tilstøtende parkering til 3 av dem. Fra øst er det 2 innganger med tilstøtende parkering til begge. Betjening har egen parkering ved kapell og ved driftsbygg.

Innhegning

Gravplassen er innhegnet med steingjerde og steinmur mot vest. Tett granhekk mot nord. Bratt skråning med buskbeplantning mot øst og deler granhekk, deler steingjerde mot sør. Med unntak av innkjøring til kapell og innkjøring fra driftsbygg er det porter i alle innganger.

Vegetasjon

Klipte granhekker som yttergrenser, klipte løvtrehekker som rominndeling. Aller av formklippet lind, lindetrær inne på gravplassen og ask og lønn som ytterramme. Stor sentralt plassert eiketre og mange hekker og buskfelt på de senere etablerte områdene av gravplassen særpreger den.

Driftsavdeling

Driftsavdelingen inneholder både personalrom, redskapsrom og driftsplass utenfor. Bygget er fra 2002. Det ble i 2019 laget en egen lagerplass helt i nord på gravplassen. Det er også plassert 2 stk 6 meter lagercontainere på plassen for å dekke innendørs lagerbehov.

Sentralt i vestre delen av gravplassen er et kombinert lager og toalett. Toalettet er åpent for publikum deler av døgnet og lageret hører til drift. Bygget er fra 60-tallet men er restaurert og påkostet den siste 20 årsperioden, med blant annet handikapinngang.

Kirke

Nøtterøy kirke er et landemerke og et bygg som er mye brukt, også til gravferdsreremonier. Bygget er fra ca år 1100. Nøtterøy kirke ligger i Nøtterøy sokn i Færder kommune. Den er bygget i mur og ble oppført i 1100. Kirken har langplan og 500 sitteplasser. Kirken har vernestatus automatisk fredet.

Kapell

Nøtterøy kapell ligger ved siden av Nøtterøy kirke. Kapellet har 80 sitteplasser. Nøtterøy kapell er et seremonirom som er åpent for alle trossamfun. I kjelleren er det et kjølerom med kapasitet til lagring av 8 kister. Det er heis fra kjeller og opp i seremonirom. Kjøleromet er også lagerplass for urner. Bygget har alarm.

Jordart

Jorda på gravplassen er av forskjellig type, noe steden jord og noe tilkjørte masser. Det varierer fra sandjord til leirblandet jord. Fredningstiden for kister og urner er satt til minimumskravet som er 20 år. Dette er tilstrekkelig.

Graver

Det er totalt 9100 graver på Nøtterøy kirkegård. Herav 6600 kistegraver, der 1035 kan benyttes umiddelbart. Det er 2500 urnegraver, der 886 kan brukes umiddelbart.

Utvidelse

Det er avsatt et område på ca 15 dekar mot sør i kommunenes arealplan for utvidelse av gravplassen. Det vil ikke bli behov for dette i perioden 2020-2040. De endrede behovene i fordeling kiste og urnegraver vil skje ved en omgjøring av eksisterende gravfelt som ikke er tatt i bruk og på lenger sikt gravfelt som er i bruk.









VEIERLAND KIRKEGÅRD

Anlegget generelt

Gravplassen ble tatt i bruk ca 1907 og dekker et område på ca 4 dekar. Den ligger i en svak helling mot nord og er omkranset av skog mot øst, sør og vest og mot vei og jorder i nord. Det er en grusvei fra nord mot sør og en avstikker fra denne mot kirkebygget. Gravplassen hadde opprinnelig bare kistegraver men et felt med urnegraver er lagt inn og en del av kistegravene er omgjort til urnegraver. Gravplassen har i dag totalt 5 felt. En lun plassering i skogen med fin utsikt mot nord særpreger gravplassen. På et lite område i sør/vest er det satt opp noen gravminner som ønskes bevart. Gravplassen er ikke naturlig å bruke for andre enn Veierlands beboere, men det settes også ned flere urner til hytteeiere på øya. Dette er det opp til Kirkelig fellesråd å gi tillatelse til.

På tomta finnes en kirke bygget 1905 og et toalett-/lagerbygg fra 1990 tallet. Ingen av byggene har innlagt vann, men det er vann i vannposter på gravplassen sommerstid.

Adkomst og parkering

Hovedatkomst til gravplassen er gjennom port fra nord, dette er eneste kjørevei inn. Det er og en mindre port i nord og en åpning i steingjerde fra sør. Da bilkjøring ikke er lov på Veierland er det ikke behov for noen parkeringsplass. Det er imidlertid mulig å parkere kjøretøy inntil veien i nord. Begravelsesbyrå parkerer inn på gravplassen.

Innhegning

Gravplassen er innhegnet med steingjerde mot nord, sør og vest. Mot sør og vest er steingjerde veldig lavt. Mot nord har det en grei høyde. Mot øst er det ikke noe tydelig hegn. Det er porter til å lukke mot nord.

Vegetasjon

Det er et markant eiketre sør for kirken, ellers består vegetasjon i noen spredte trær langs steingjerde. Disse er trolig ikke plantet. Det som særpreger Veierland kirkegård er skogen som omkranser og utmarksområde i øst som hører til eiendommen.

Driftsplass

I det sørøstre hjørne er det et lite bygg inneholdende toalett til besøkende og et lite rom til lagring av noe redskap. Utover dette er det ingen driftsfunksjoner på stedet. Det er heller ikke rom for oppbevaring av kiste utenom i kirkerommet.

Jordart

Det er leirblandet jord på gravplassen og fredningstiden er satt til 20 år.

Graver

Det er totalt 281 graver på Veierland kirkegård. Herav 207 kistegraver, der 33 kan benyttes umiddelbart. Det er 74 urnegraver, der 32 kan brukes umiddelbart. Det er verken navnet eller anonym minnelund her. Se ellers gravplassregnskap for Veierland kirkegård fra 2019.

Utvidelse

Gravplassen er nok mulig å utvide mot sør, men det er i perioden 2020-2040 ikke behov for dette. Det vil trolig heller ikke i fremtiden bli behov for det.





GJERVÅG GRAVPLASS

Anlegget generelt

Gravplassen ble tatt i bruk ca 1975 og skulle fungere som en hjelpekirkegård for Tjøme kirkegård som ikke hadde utvidelsesmulighet. Gravplassen er på totalt 11 dekar. Gravplassen ligger i et litt skrånende terreng mot sør og er anlagt fra opprinnelsen slik den er i dag. Den grenser mot mindre veier og bo- og hyttebebyggelse i øst, sør og vest. Mot nord grenser den mot et kommunalt eiet skogområde. Det er flott utsikt sørvestover mot vannet. Gravplassen har en asfaltert vei fra port i sør, og ut port i øst. På tomta finnes et servicebygg og et klokketårn.

Adkomst og parkering

Hovedadkomst til gravplassen er gjennom port i sør. Her er det noen parkeringsplasser langs gjerde og en parkeringsplass i det sørvestre hjørnet. Det er også adkomst via port fra veien på østsiden. Mot nord på eiendommen, men utenfor gjerdet er det regulert til trafikkareal. Her er det en port inn på gravplassen. Området brukes i dag som parkering for hyttenaboer og noe lager for gravplassen. Det er planlagt oppføring av garasje i området.

Inngjerding

Gravplassen er hegnet med tregjerde rundt hele. Dette har en høyde på 110-120 cm og er i impregneret trevirke. De 3 portene er og i trematerialer.

Vegetasjon

Beplantningen på gravplassen består i løvtrehekker som omkranser gravplassen mot øst, sør og vest. 9 Svenske-asal er plantet og disse kolles hvert 3-4 år. Dette etter forespørsel fra hytteeiere. Det er plantet en bjerk ved porten i sør og en syrin oppe ved klokketårn, ellers er det plantet mispel ved en del av gravfeltene.

Driftsplass

I senter av gravplassen er det satt opp et servicebygg som inneholder spiserom for ansatte, toaletter for ansatte og besøkende og et rom for lagring av små maskiner og redskap. Det er planer om å bygge opp en kaldgarasje i nordenden av eiendommen for lagring av større maskiner.

Det er ikke mulighet for lagring av kister på Gjervåg.

Jordart

Gravplassen jord består i sandjord der behovet for stempling ved graving er konstant. I begynnelsen ble det gravlagt i dobbel dybde her men det er noe usikkert om alle feltene er tilrettelagt for dette. Fredningstid er 20 år og dette er greit.

Graver

Det er totalt 1065 graver på Gjervåg gravplass. Herav kistegraver 863, der 527 kan benyttes umiddelbart. Det er 203 urnegraver, der 122 kan benyttes umiddelbart. Det er 60 urnegraver i anonym minnelund, der 50 kan brukes umiddelbart. Det er ikke navnet minnelund her.

Utvidelse

Det er mulighet for utvidelse i et område på 1246 m² på vestsiden av gravplassen og nord for servicebygg. I dag er det ikke opparbeidet utmark. Det er ikke behov for noen utvidelse i perioden 2020–2040. Selv om vi ser på gravplassene på Tjøme og Gjervåg samlet er ikke behovet der. De endrede behovene i fordeling kiste og urnegraver vil skje ved en omgjøring av eksisterende gravfelt som ikke er tatt i bruk og på lenger sikt gravfelt som er i bruk.





TJØME NORD KIRKEGÅRD

Anlegget generelt

Tjøme nord og Tjøme syd er i praksis samme gravplass men er delt i betegnelsen pga. ulik bruk og vedtekter. Felt 6 nærmest kirkens nordside er innunder middelaldergravplassen same som noen graver på felt 7. De øvrige feltene har kommet til etter hvert fra og det siste anlagte er navnet minnelund åpnet i 2018. Gravplassen er på totalt dekar. Den grenser mot veier i vest, nord og øst. I sør ligger kirkebygget, kirkestua og et lite skogområde. På området ligger kirke, kapell, kirkestue og et lager-/toalettbygg. Det er kjøleplass for kister i kapellet.

Adkomst og parkering

Adkomst til gravplassen er fra vest, der er det to porter og en parkeringsplass på utsiden. En port fra nord, her er det mulig å parkere noen biler nå og to porter inn fra øst. Her er det også parkeringsplass på utsiden.

Inngjerding

Gravplassen er hegnet med steingjerde og jernporter. Steingjerde dekker vest, nord og østsiden mens mot sør er det mangelfull inngjerding bak kirkestua og ned mot kirkebygget.

Vegetasjon

Langs grense mot vest og nord er det mange gamle ask, lønn og noen yngre bjerker. Det er noen av dem inne på gravplassen. I den vestre og søndre delen er det ganske tett med furu med noe innslag av annet. På felt 6 er det plantet 3 sypress som har blitt veldig store og vil bli fjernet.

Driftsplass

I det sørøstre hjørnet er det et kombinert toalett for ansatte og besøkende. Garasjebygg med lagerplass for noen mindre maskiner og redskap. Nord for bygget er en liten skjermet lagerplass til utstyr. Det står i dag bil, tilhenger, traktor med snøfreser, skjær og tilhenger + annet utstyr rundt bygget. Dette er det planlagt å flytte til Gjervåg når garasje der blir bygget.

Jordart

Området er ganske slett men med noen terrasseringer og gravplassens jord består i sandjord der behovet for stemping ved graving er konstant. Fredningstiden er 20 år.

Graver

Det er totalt 1205 graver på Tjøme nord gravplass. Av disse er 679 kistegraver, der 11 kan benyttes umiddelbart. Det er 142 urnegraver, der 13 kan benyttes umiddelbart. Det er 384 urnegraver i navnet minnelund, der 370 kan brukes umiddelbart. Det er ikke anonym minnelund her. Se ellers gravplassregnskap for Tjøme nord for 2019.

Utvidelse

Det er mulighet for utvidelse i et område på ca 750 m² på sørøstsiden mellom kirkestue og kirkebygg, men det er ikke godt egnet til formålet. I dag er det ikke opparbeidet utmark. Det er ikke behov for noen utvidelse i perioden 2020–2040. Når vi ser på gravplassene på Tjøme og Gjervåg samlet er ikke behovet der. De endrede behovene i fordeling kiste og urnegraver vil skje ved en omgjøring av eksisterende gravfelt som er tatt i bruk. Dette vil være tidskrevende, så det kan nok være at flere må bruke Gjervåg som gravplass.



TJØME SYD KIRKEGÅRD

Anlegget generelt

Tjøme nord og Tjøme syd er i praksis samme gravplass men er delt i betegnelsen pga. ulik bruk og vedtekter. De to feltene nærmest kirken er fra middelalderen og de to feltene lengst mot sør er fra kirken ble bygget ca 1875. Gravplassen er på totalt 2,5 dekar. Den grenser mot kirken i nord, utmark/skog i øst, utmark i sør og vei mot vest. Gravplassen er relativt flat med mange gamle gravminner. Det er kun anledning til urnegravlegging på gravplassen. Det er satt til side og bevart en del gravminner i østre del av gravplassen og det jobbes med en bevaringsplan som omfatter alle gravminnene.

Adkomst og parkering

Adkomst til gravplassen er øst og vest for kirkebygg med de samme parkeringsplasser som Tjøme nord.

Inngjerding

Gravplassen er innrammet med steingjerde mot øst og steinmur mot sør og vest. Her bær det vurderes et fysisk gjerde på toppen av steinmuren i stedet for granhekk som er plantet på deler av muren. Mot nord ligger kirkebygget og Tjøme nord kirkegård.

Vegetasjon

Det eneste som er på gravplassen av vegetasjon er en rekke av gamle trær, ask og lønn mot vest og syd.

Driftsplass

Ingen driftsplass på denne delen. Felles plass og bygg med Tjøme nord.

Jordart

Området er ganske slett og gravplassens jord består i sandjord. Fredningstiden er 20 år.

Graver

Det er totalt 551 graver på Tjøme syd gravplass. Det er kun urnegraver, der ingen kan benyttes umiddelbart. Navnet minnelund felles med Tjøme nord, anonym minnelund felles med Gjervåg.

Utvidelse

Se utvidelsesmuligheter Tjøme Nord.







HVASSER KIRKEGÅRD

Anlegget generelt

Gravplassen ble tatt i bruk ca 1903 og dekker et område på ca 8 dekar. Den ligger ganske slett og er omkranset av steingjerde mot øst, hovedporten mot sør og skogsområde mot vest og mot vei og parkeringen i nord. Det er en grusvei fra nord mot sør og en avstikker fra denne mot kirkebygget. Gravplassen hadde opprinnelig bare kistegraver men et felt med urnegraver er lagt inn og en del av kistegravene er omgjort til urnegraver. Gravplassen har i dag totalt 8 felt.

På tomta finnes en kirke bygget 1903, bårehus/lagerbygg og kirkestue fra ca 1970-tallet. Bårehuset har ikke kjølerom, og er derfor ikke i bruk. Kjølerommet i Tjøme kapell dekker behovet på både Tjøme, Hvasser og Gjervåg.

Adkomst og parkering

Adkomst fra hovedport på sørsiden og fra parkering fra nordsiden. Parkering kun på nordsiden.

Innhegning

Gravplassen er innrammet med steingjerde mot øst og sør, gjerde i tre med barlindhekk mot nord ved parkeringen, og skogsområde mot vest. Bratt skråning med buskbeplantning mot øst, og barlindhekk og steingjerde mot sør.

Vegetasjon

Beplantningen består av gamle løvtrær, og hekker. Lindetrær mot sør og øst langs veien, to store lønnetrær på nordsiden av kirken, og ask foran kirken. Svenskeask og mispelhekk mellom kirkestue og felt C. Barlindhekk på nordsiden, og nordvest langs steingjerde. Thuja langs veien på felt A og B.

Driftsplass

Ingen driftsplass på gravplassen. Felles plass og bygg med Tjøme.

Kirke

Hvasser kirke er en langkirke i tre, og den 6. mai 1902 ble grunnsteinen til Hvasser kirke lagt ned. Kirken ble innviet ett år senere, den 26. juni 1903. Senere, i 1912, er kirken bygget på med tårn og større våpenhus. Utformingen er enkel og med høye vinduer i gotisk stil. I 1935 ble det oppført galleri over nordre del av kirkeskipet.

Jordart

Området er ganske slett og gravplassens jord består i sandjord og morenelag etter 1,5 meter dybde, der behovet for stempling ved graving er konstant. Fredningstiden er 20 år.

Graver

Det er totalt ca 660 graver på Hvasser. 570 av dem er kistegraver, der 85 kan benyttes umiddelbart. 92 er urnegraver etter omgjøring av felt A og B til urnefelt. Ca 45 urnegraver kan benyttes umiddelbart.

Utvidelse

Det er plan å etablere navnet minnelund med 150-200 urneplasser. Det er mulighet for utvidelse i et område på ca 1,6 dekar vest for felt B, men det er ikke godt egnet til formålet. I dag er det ikke opparbeidet utmark. Det er ikke behov for utvidelse av kistefelt i perioden 2022-2042.



Utbedringer av gravplassene i perioden 2022–2042

Generelt

- Få laget digitale gravkart over alle gravplassene i SOSI standard som går sammen med Ecclesia.
- Sette opp informasjonstavler med kart og andre opplysninger på alle gravplassene.
- Kutte ut all bruk av kunstgjødsel.
- Kutte ut all bruk av sprøytemidler til ugressbekjempelse og begrense til et minimum sprøytemidler til sopp og skadedyr bekjempelse.
- Få til en optimal sortering av avfall på gravplassene. Få satt ut kasser til el-avfall. Vurdere type containere som er mest praktisk til å samle i.
- Fortsette å bytte ut bensin- og dieseldrevne maskiner og biler til batteridrift.
- Vurdere utover i perioden behovet for navnet og anonyme minnelunder på de gravplassene som ikke har det.
- Utarbeide en bevaringsplan for alle gravplassene.
- Utarbeide beplantningsplaner med vedlikeholdsrutiner for alle gravplassene.
- Følge opp jobben med etterfylling av sunkne graver på alle gravplasser.
- Finne en løsning på hvordan vi utfører og ordner oss ved sletting av grav. Det blir flere slettinger og dette er og blir en betydelig jobb. Kan vi gjøre det annerledes enn i dag.
- Jobbe med graver som er gjort fra dobbelt til enkelt kistegrav. Er det mulig å ikke flytte steinen, bruke nye graver og tar dem i bruk bare hvis de trengs. Det er ikke så mange av dem, vi trenger ikke plassen ennå, og vi kan med det bevare de estetiske linjene og den praktiske avstanden mellom gravsteinene.
- Lage digitale kart med innmålte kabler, spillvannsrør, overvannsrør, vannrør og kummer.
- Innmåling av busker, hekker, trær, vannposter, søppelkasser, gjerder, murer, porter, helleplasser og annet.
- Lage en plan over hvilke felt som bør omgjøres til urnefelt. Feltene B, F, I-1 og N er tenkt på.
- På alle feltene rundt Nøtterøy kirke (A,B,C,D og E) er gravene grunne, korte og til tider veldig fuktige. Tenke nytt på hele dette området (Vi bruker dem som urnefelter, ikke nye kistegravlegginger på disse feltene).
- Felt U8A og U8B gjøres om fra ordinære urnegraver til navnet minnelund U7B.
- Gjøre ferdig beplantningsplan området fra steinhogger til Nøtterøy kapell og ned til felt I-1.
- Restaurering av steinmur fra oppkjøring til Nøtterøy kapell til nordvestre hjørnet av felt D.
- Legge om steinmur fra nordvestre hjørnet på felt E til nordøstre hjørnet av felt F.
- Legge om steinmur bak kapell og steinmur langs hele felt I-1.
- Fortsette en kontinuerlig beskæringsjobb på alle trær.
- Bytte ut granhekk fra krysset Kirkeveien/Tanstadvæien til nordøstre hjørnet av gravplassen til en type levegg med beplantning på innsiden.
- Skifte ut granhekk mellom felt 10 og 11 med annen type hekk.
- Skifte ut granhekk langs feltene 14 og 5 med annen type hekk.
- Skifte ut granhekk nord for felt U1 til annen type hekk.
- Bygge en lagergarasje som erstatning for containere på driftsplass. Asfaltere driftsplassen. Bygge binger til masser som jord, grus, strøsand m.m, og til søppelsortering.
- Gjøre ferdig skråning rundt hele driftsplassen. Bør være så lite vedlikehold som mulig med den etterpå.
- Starte en utskifting av klipte lindetrær. Være veldig nøye med plantene vi kjøper.
- Gjennomgrave og fjerne stein i alle nye urnefelt før vi tar de i bruk.
- Gjennomgrave og fjerne stein i nordsiden av anonymt urnefelt, de andre sidene er tatt.
- Gjennomføre en spyling av samledrensrør der det er mulig. Med 5-10 års mellomrom.
- Vurdere belysning ved en del av hovedveiene. Sjekk solcellelys uten kabelgraving.

Nøtterøy kirkegård

- Fortsette jobben med å justere gravbredde på graver som slettes før de brukes på nytt. Feltene A til W, 1-14 og urnefelt 1.

Veierland kirkegård

- Ta ned lønnetre som står på nordsiden av kirken i løpet av perioden.
- Vurdere beskjæring/felling av trær som omkranser gravplassen, både på egen tomt og utenfor steingjerde.
- Rydde skogområde inne på eiendommen mot øst.
- Legge om tak på lager/toalettbygg. Ny takstein bør legges.
- Legge om deler av steinmur.

Gjervåg gravplass

- Få opp en garasje med en liten lagerplass utenfor.
- Sette opp nytt klokketårn med elektrisk ringing.
- Bytte ut alle klipte hekker som omkranser gravplassen til bøkehekker. Plante de så langt fra gjerde at vedlikehold av både gjerde og hekk er mulig.
- Prøve med en oppussing av eksisterende tregjerde, bytte de delene som er dårlige. Hvis dette ikke blir fint eller det viser seg at gjerde er veldig dårlig må nytt settes opp.
- Vurdere å etablere blomstereng på feltene 1-6.
- Bytte ut mispelhekkene på alle gravfeltene med noe annet som blomstrer. Stauder bør forsøkes.
- Vurdere, kjøpe og montere nye stativer for redskap og vannkanner.
- Avgjøre hvilke felter som skal omgjøres til urnegraver. Forslag: Felt 12, deler av eller hele felt 13, og deler av felt 11. Eller vurdere felt 11 som felt til navnet minnelund hvis behovet endrer seg. Vurdere om det er rekker på de andre feltene der gravene blir for korte til å være kistegraver. Feltene 1-6 må vurderes når det blir behov for å bruke dem.
- Kommer trolig krav om å skille overvann og spillvann.

Tjøme nord kirkegård

- Avgjøre hvilke felt som skal omgjøres fra kistegraver til urnegraver. Forslag felt 6 og felt 11
- Måle opp og sette fastmerker på feltene 6, 7, 8, 9, 10, og 11. Vurdere om disse feltene skal justeres i forhold til gravstørrelsen.
- Graving av nytt el-inntak til kirke, kapell og lyskastere på gravplassen.
- Sette opp nye lyskastere med flomlys på kirke og kapell.
- Grave ny spillvannsledning fra kirkestue, toalett/lagerbygg og kirke til ny kum på vestsiden som er montert av kommunen.

- Grave inn ny vannforsyning til kirken. Vurdere kirkestue og toalett/lagerbygg.
- (Asfaltere veien fra kirkestua til kirken etter gravejobb. Vurdere å utvide veibredde med ca 1 meter på veien fra port kapell til port kirke. (På saken, har snakket med Harald)
- Fortsette systematisk ettersyn og beskjæring av store trær på gravplassen. Plan bør lages og følges (vi er i gang følge opp).
- Jevne bakken og holde vedlike områdene på vår tomt sør og vest for kirkestua.
- Opparbeide området mellom gravfeltene 13, 14, 15 og navnet minnelund slik vi ønsker å ha dem.
- Bygge kjølerom i kapellet.
- Finne en løsning på hvordan vi løser vedlikehold av grus gangsti og stripe med pyntestein langs steinmuren på navnet minnelund
- Vurdere, kjøpe og montere nye stativer for redskap og vannkanner.
- Montere ett eller flere uttak for tineapparater på gravplassen.
- Gjennomføre en spyling av samledrensrør der det er mulig. Med 5-10 års mellomrom.

Tjøme syd kirkegård

- Fortsette systematisk ettersyn og beskjæring av store trær på gravplassen. Plan bør lages og følges.
- Få laget ferdig bevaringsplan for gravminner.
- Bolte alle gravminner som fortsatt skal stå på gravplassen, også de på museumsavdeling.
- Flytte alle gravminner i vår eie til senter grav etter nye oppmålinger. Det kan være noen det i praksis ikke er mulig å flytte på. Dette noteres da som merknad i Ecclesia.
- Rette opp og pusse opp alle gravminner i vår eie.
- Ruste opp det område som skal brukes som museumsavdeling. Fjerne gravminner derfra som ikke skal bevares.
- Rette opp steingjerde mot øst.
- Rette opp og legge om steinmuren mot sør og vest.
- Sette opp et gjerde på toppen av steinmuren mot sør og vest. Sikkerhetshensyn! Vurdere å fjerne granhekk som er i dette området. Denne blir aldri pen og er en sikkerhetsrisiko å vedlikeholde.
- Grave ned ny vannledning til vannposten på gravplassen.
- Vurdere, kjøpe og montere nye stativer for redskap og vannkanner.
- Montere ett eller flere uttak for tineapparater på gravplassen.

Hvasser kirkegård

- Vurdere, kjøpe og montere nye stativer for redskap og vannkanner.
- Grave ned nye vannledninger til alle vannpostene, trolig 4 stk. Det er ønskelig med en felles stoppekran og avtapping for alle disse. Det skal ikke være felles stoppekran med vann til kirken. Vannledningene skal ikke gå innom kirken og vannpostene skal ikke monteres på kirkeveggen.
- Vi ønsker å avvikle bårehuset på Hvasser som oppbevaringssted for kister nå som kjølerom i Tjøme kapell er ferdig. Dette av praktiske og sikkerhetsmessige årsaker. Bårehuset pr i dag er et rom for oppbevaring av én kiste, resten av bygget er redskapsbod for gravplassforvaltningen, med adskilte innganger. Bårehuset/lagerbygget har gammel kledning med linoljemaling. Denne vil bli erstattet med samme kledning som ble brukt på Hvasser kirke i forbindelse med estetiske utbedringer gjort i 2020.
- I 2021 gjennomgikk veien fra sørside/hovedporten til kirken en oppgradering. Veien fra parkeringen til kirkestua har behov for oppgradering på samme måte som veien fra sør, men her må det også gjøres noe med overvannet som renner over veien.
- Vurdere mulighet for navnet minnelund. Alternativ plassering mellom bårehus og felt B. Kanskje glassplate til å feste navneplater med svaberget som bakgrunn.
- Fortsette omgjøringen av kistegraver på feltene A og B til urnegraver. Vurdere å la det være en åpning i rekkene på midten. På felt A kan hver grav deles i 2 urnegraver da lengden på kistegravene er 3 meter. Det kan da bli 4 rekker med urnegraver på felt A. Felt B har ikke lange nok graver til å gjøre det samme så der anbefales det å bare bruke rekke 1 til urner og så vente til gravene der kan justeres til 3 meters lengde før deling til urnegraver.
- Montere ett eller flere uttak for tineapparater på gravplassen.
- Kommer trolig krav om å skille overvann og spillvann. Det er trolig ikke drenering under gravene. Usikkert om det er drenering rundt kirke og kirkestue. Takvann kan gå ut på bakken, kanskje i en liten haug med stein.



Investeringsforslag 2023-2026

Gravplassmyndigheten i Færder lager forslag til investeringsbudsjett over 4 år. Dette er forslag for 2023-2026:

Gravferdsforvaltning

Til sammen er det fem gravplasser i Færder kommune med om lag 13.000 graver. Navnede minnelunder (felles urnefelt) er etablert ved Nøtterøy kirkegård og Tjøme kirkegård. Totalt areal er om lag 113 dekar. I 2019 ble utvidelse av Nøtterøy kirkegård ferdigstilt. Dette innebærer en økning på 200 urnegraver og 120 kistegraver som er retningsbestemte graver.

I 2022 blir pålegg om å skille overvann og spillvann på Tjøme kirkegård utført og første gravplass får digitale kart.

Digitale kart for gravplasser (Nøtterøy, Tjøme, Hvasser, Gjervåg, Veierland / 2022-2025)

SOSI (Samordnet Opplegg for Stedfestet Informasjon) er et filformat som brukes for norske kartdata. I forbindelse med revisjon av forskrift til gravferdsloven 18.12.2012 kom det inn et nytt avsnitt i § 4, 2. ledd om ID for gravplass, gravfelt og grav i henhold til standard fra Statens kartverk. Bestemmelsen sier at graver bør være stedfestet ved hjelp av koordinater og skal være forankret i marken med gravfeltfastmerker, som regel minst fire for hvert gravfelt. Graver skal kunne påvises entydig, enten direkte ved hjelp av koordinater eller ved utmål fra gravfeltfastmerkene. Dette gjelder for nyanlegg, utvidelse og vesentlig endring av gravplasser. For å bringe gravplassene opp til moderne standard for kart bør digitale kart utarbeides for alle gravplasser i Færder. Det vil også være et viktig verktøy for å måle inn graver med nøyaktighet. Arbeidet starter i 2022.

Skille overvann og spillvann på gravplassene på Gjervåg gravlund og Hvasser kirkegård (2025)

Færder kommune jobber for tiden med å skille spillvann og overvann på Tjøme. Tjøme kirkegård har mottatt pålegg og gjennomfører arbeid høst 2022 for å rette dette. Basert på erfaringer fra Nøtterøy kirke er det likevel lagt inn prisoverslag i 2025 for arbeidet på Hvasser og Gjervåg. Det er likevel usikkerhet om arbeidet vil bli pålagt og derfor er prosjektene utsatt til 2025 i økonomiplan.

Estimatene er runde tall som må kvalitetssikres dersom arbeidet blir en realitet. Rørledninger på kirkegårdene er av eldre dato og det ville være klokt å skifte/oppgradere rørrnett samtidig.

Lagerbygg Gjervåg gravlund (2026) – UTSETTES. Ny behovsvurdering i 2025.

Lenge har lagerbygg på Tjøme vært oppført på økonomiplan. Formålet for bygget er å huse gravplass maskiner og utstyr (traktor, benker, porter, sesongutstyr, mm). Ved Tjøme kirkegård er det ikke tilstrekkelig areal for å plassere bygget her og plassering på Gjervåg har vært valgt ut. Et aktuelt område på Gjervåg har vært delvis opparbeidet, ved at trær er hogget og et grusplass opparbeidet. Det ble avdekket parkslirekne (problemart) som på plassen som måtte bekjempes før bygget kunne bli oppført her og det har vært fokus i 2021 og 2022.

Etter en større vurdering er det ønske om å se dette behovet i sammenheng med driftsbygning på Nøtterøy. Derfor er prosjektet utsatt i økonomiplanperioden til 2026, og prosjektet for opparbeiding av driftsbygning på Nøtterøy er delvis fremskyndet. Om det fortsatt er behov for bygget etter driftsbygningen på Nøtterøy er opparbeidet må tas stilling til. Se også beskrivelse for prosjekt lagerbygg Nøtterøy kirkegård.

Driftsbygg/lagerbygg Nøtterøy kirkegård (2023-2024)

- Anlegg av godkjent vaskeplass for maskiner og utstyr (2023) prosjektet innlemmes i oppgradering av driftsbygg/lagerbygg ved Nøtterøy kirkegård.
- Virksomheter som er klargjøringsentraler for kjøretøy og anleggsmaskiner skal etter forurensningsforskriften skille ut oljeholdig avløpsvann og avhende dette på forsvarlig vis. Det er kommunen som forurensningsmyndighet som gir utslippstillatelse og nødvendig godkjenning. Driftsbygning ved Nøtterøy kirkegård har installert oljeutskiller, men anlegget for øvrig er ikke tilrettelagt for å ta oljeskiller i bruk. Prosjektet består av å lage en oppsamlende kum hvor avløpsvann separeres og asfaltere rundt kum/plassen.
- Lagerbygg ved driftsbygning Nøtterøy kirkegård for å huse gravplass-maskiner og -utstyr som i dag står ute eller i 2 containere (benker, gressklippere, tilhengere, gravemaskin, traktor, m.m.)

- Opparbeide driftsplass. Det er ønske om binger med tak til jord, grus, strøsand, og søppelsortering. Det er dessuten ønske om asfaltering av driftsplass, og om gjerder med port for å skille driftsplassen fra kirkegården. Formålet med gjerder er blant annet for å hindre uønsket tilgang for besøkende på kirkegården. Gjerder vil bli plassert slik at nåværende hovedinngang fortsatt blir tilgjengelig for besøkende/henvendelser.

Omlegging steinmurer

Nøtterøy kirkegård felt E (2023), Tjøme kirkegård syd (2024), Veierland kirkegård (2026)

Eldre steinmurer har behov for omlegging i enkelte områder.

Nøtterøy: Muren nord på felt E begynner å rase ut pga trær på innsiden og må omlegges. *Tjøme kirkegård syd:* Noe av muren mot vest begynner å helle utover og bør omlegges. *Veierland:* Deler av gjerdet har rast ut.

Bepplantningsplan Nøtterøy kirkegård – Skifte hekk (2023-2026)

Granhekkene langs og på kirkegården må skiftes ut. 500' vil gå til å erstatte granhekk mot Tandstadveien med støyskjerm med beplantning på innsiden, inkl arbeid med å fjerne hekk og å sette opp støyskjerm, samt innkjøp av og arbeid med beplantning. Resterende er for årlig innkjøp av planter til resten (mellom felt 10 og 11, langs felt 14 og 15, og langs felt U1), inkl. hekk mot steinhugger ved urnefelt.

Kildesortering gravlassene (2023)

Kildesortering for rest-, plast- og el-avfall. 18 kasser med 3-deling til Nøtterøy. Nåværende kasser fra Nøtterøy gjenbrukes til å lage nye kasser til de andre gravlassene.

Klokketårn – Gjervåg inkl. automatisk ringeanlegg (2024)

Nåværende klokketårn trenger oppgradering i form av å kle klokketårnet med samme kledning som toalettbygg/spiserom.

Pr i dag er det klokke med tau, det ønskes automatisering av klokkene til å styres av begravelsesbyrå/kirke-tjener.

Navnet minnelund – Hvasser (2024)

Det er ønske om navnet minnelund på Hvasser, med plass til ca 200 urner. Plassering er tenkt mellom felt B og bårehus/kirkestue.

Navnet minnelund – Nøtterøy – utvidelse (2025)

Av de 450 urnegravene på navnet minnelund U7 er allerede nærmere halvparten tatt i bruk, og det er behov for å planlegge utvidelse. Felt U8A og U8B gjøres om fra ordinære urnegraver til navnet minnelund U7B. Utformes som en speilvendt utgave av U7. Må være ferdig 2025, sette seg i 2026, og være klar til bruk i 2027.

Asfaltering – Nøtterøy (2024)

Asfaltering av grusvei fra kapellet og til felt I-1. Mange av de øvrige veiene er skadet og har behov for reparasjon og ny asfalt.



Vedtekter for gravplassene i Færder kommune (forskrift)

Jf. Lov av 7. Juni 1996 nr. 32 om gravplasser, kremasjon og gravferd (Gravferdsloven) § 21.

De lokale gravplassvedtektene er et supplement til gravferdsloven og forskrift til gravferdsloven.

Vedtatt av Færder kirkelige fellesråd 09.juni 2020 i sak 27/20.

Godkjent av Tunsberg Bispedømmeråd 11.08.2020.

§ 1 Forvaltning

Gravplassene i Færder kommune er underlagt Færder kirkelige fellesråds administrasjons- og myndighetsområde. Fellesrådet fører tilsyn og gjør vedtak i samsvar med lover og forskrifter.

Kirkevergen er ansvarlig for den daglige ledelse av gravplassene.

§ 2 Gravplasstilhørighet

2.1 Alle personer som bor i Færder kommune når de dør, kan gravlegges på hvilken som helst av gravplassene i kommunen. Dette gjelder også selv om avdøde på grunn av sykdom eller alderdom har bodd i annen kommune mot slutten av livet.

2.2 Personer som ikke bor i kommunen, kan få tillatelse fra kirkelig fellesråd til gravlegging på Færders gravplasser. Dette forutsetter at det dekkes kostnader som påløper, samt festeavgift.

§ 3 Fredningstid og festetid

Fredningstid for urne- og kistegraver er 20 år. Festetiden er minimum 5 år og maksimum 20 år.

§ 4 Feste av grav

4.1 Når kistegrav tas i bruk er det anledning til å feste en grav ved siden av, og etter søknad til kirkelig fellesråd en ekstra grav i tillegg når behovet tilsier det. Disse gravene utgjør da et gravsted. Ved bruk av urnegrav kan det ikke festes grav ved siden av. Når festetiden er ute, kan gravstedet festes for nye 5 til 20 år. Når det har gått 60 år etter siste gravlegging, kan feste bare fornyes etter godkjent skriftlig søknad til kirkelig fellesråd.

4.2 I god tid før festetiden er ute skal festeren varsles. Er festet ikke blitt fornyet innen 6 måneder etter forfall, faller gravstedet tilbake til kirkelig fellesråd.

4.3 Dersom ansvarliges eller festerens samtykke til bruk av grav ikke kan innhentes, kan kirkelig fellesråd ta avgjørelse om gravlegging. Fester plikter å melde adresseforandring.

Festeavgift betales ikke tilbake.

§ 5 Grav

Gravplassbetjeningen vil besørge graven planert og tilsådd etter gravlegging. Ved åpning av grav kan jord legges på omkringliggende graver og gravutstyr midlertidig fjernes dersom dette er nødvendig.

§ 6 Gravminne

Det er anledning til å montere gravminne umiddelbart etter gravlegging. Inntil gravminnet er montert, ordner gravplassbetjening med et merke med navn på avdøde. Søknad om montering av gravminne skal sendes kirkelig fellesråd minimum 14 dager før montering. Gravminner skal monteres etter henvisning fra gravplassbetjeningen. På nytt gravsted plasseres gravminnet sentralt i bakkant av gravstedet.

§ 7 Plantefelt

Foran gravminnet er det anledning til å opparbeide et plantefelt i høyde med bakken omkring.

Det må ikke være bredere enn gravminnets bredde, men kan i all tilfeller være opp til 60 cm bredt. Det kan ikke stikke lenger fram enn 70 cm målt fra gravminnets bakkant. For gravminner som er tykkere enn 40 cm, kan plantefelt være inntil 30 cm målt fra gravminnets forkant. Det kan ikke plantes vekster som overstiger gravminnets høyde eller går utover plantefeltet.

Det er anledning til å ramme inn plantefeltet med en delt natursteinskant som flukter med terrenget rundt. Stein skal ikke legges utenfor fundament, men slik at plantefelt og innramming totalt utgjør det arealet plantefeltet kan ha.

Naturstein ("kulestein") rundt plantefelt er ikke tillatt. Løse dekorgjenstander i plantefelt tillates på eget ansvar. Lykt og kransesstativ skal plasseres i plantefelt. Plantekasser/selvvanningskasser som flukter med terrenget kan benyttes i plantefeltet.

Blir innramming eller dekorgjenstander skadet, erstattes dette ikke av kirkelig fellesråd med mindre skaden skyldes uaktsomhet fra gravplassbetjening.

§ 8 Plantemateriale

Planter, kranser og liknende materiale som brukes ved gravferd eller ved pynting av grav og som ender som avfall skal i sin helhet være komposterbart.

§ 9 Stell av grav

Enhver ansvarshavende/gravfester har rett og plikt til å stelle den grav han/hun har ansvar for.

Plantefelt som ikke beplantes og stelles, skal tilsås av

den ansvarlige eller blir tilsådd av gravplassbetjeningen. Kirkelig fellesråd kan besørge beplantning på grav mot forskuddsvis betaling. Ansvarshavende/gravfester plikter å holde gravminnet i forsvarlig stand etter gjeldende forskrifter.

§ 10 Bårerom

Bårerom disponeres av kirkelig fellesråd og skal bare brukes til oppbevaring av døde frem til gravferden. Ingen har adgang uten tillatelse. Liksyning kan bare skje etter samtykke fra den som sørger for gravferden og det kan ikke kreves medvirkning fra kirkelig ansatt.

§ 11 Næringsvirksomhet

Næringsdrivende som ønsker å drive virksomhet på gravplassen skal innhente tillatelse fra kirkelig fellesråd. Tillatelsen kan tilbakekalles dersom vedkommende ikke retter seg etter de regler som gjelder. Slik virksomhet kan bare omfatte montering og vedlikehold av gravminner samt planting og stell på graver.

Gravplassbetjeningen kan ikke mot godtgjørelse utføre tjenester for private eller næringsdrivende. De kan heller ikke engasjere seg i salg av varer eller tjenester som har med gravplassen å gjøre.

§ 12 Anonym minnelund

12.1 På Nøtterøy kirkegård og Gjervåg gravlund er det anonym minnelund. Anonym minnelund består av anonyme urnegraver hvor gravens plassering kun er kjent av kirkelig fellesråd. Det er ikke anledning for pårørende å være tilstede ved urnenedsettelsen. Det er satt opp et felles minnesmerke uten navn. Det betales ikke avgift for feste eller stell på anonym minnelund.

12.2 Gravene på anonym minnelund har målene 0,5 x 0,5 meter og det er plass til en urne.

Gravene har samme fredningstid som øvrige graver. Det er ikke anledning til å feste disse gravene.

12.3 Det er ikke anledning for pårørende å foreta beplantning på minnelunden.

Blomsterbuketter, lys og kranser plasseres ved minnesmerket. Gravplassens betjening rydder på området og kan flytte objekter hvis de er feilplassert.

§ 13. Navnet minnelund

13.1 Navnet minnelund er etablert på Tjøme kirkegård og på Nøtterøy kirkegård. Navnet minnelund består av urnegraver hvor gravens plassering er kjent for pårørende. Det er anledning til å være tilstede ved urnenedsettelsen. Det blir satt opp et felles minnesmerke der det blir montert en navnplate for hver grav.

13.2 Kirkelig fellesråd besørger felles minnesmerke og navnplate med navn. For dette betales en engangsbeløp som fastsettes av Færder kirkelige fellesråd.

Det benyttes en standard plate hvor avdødes navn, fød-

sels- og dødsdato preges inn. Det tillates og valgfritt minneord og symbol (Jf § 21 i forskrift) med dimensjon 4x4 cm på navnplaten. Dersom man fester en tilleggsgrav, kan det reserveres plass til ekstra navnplate.

13.3 Gravene på navnet minnelund har målene 0,5 x 0,5 meter og det er plass til en urne.

Gravene har samme fredningstid som øvrige graver. Det er anledning til å feste disse gravene på lik linje med ordinære graver. Det er også anledning til å feste en tilleggsgrav mot betaling av festeavgift. Avgiften fastsettes av Færder kommune.

13.4 Navnet minnelund har felles beplantning som stelles av gravplassbetjening. De vil også fjerne visne blomster og utbrente lys. For dette betales et beløp som fastsettes av Færder kirkelige fellesråd. Denne summen skal dekke vedlikehold og stell i fredningsperioden på 20 år. Det er ikke anledning for pårørende å foreta beplantning på minnelunden. Det tilrettelegges for utplassering av blomsterbuketter og lys på anvist sted i minnelunden. Andre gjenstander tillates ikke. Gravplassbetjening har mulighet til å flytte objekter som ikke er plassert på anvist sted.

13.5 Kostnaden ved grav i navnet minnelund.

Engangsbeløp for andel av fellesmonument, anordninger for plassering av blomsterbuketter og navnplate betales når graven tas i bruk og gjelder hele gravens frednings- og festetid.

Engangsbeløp for fellesbeplantning, stell og rydding betales når graven tas i bruk og gjelder i gravens fredningstid.

Festeavgift, samt et årlig beløp fastsatt av Færder kirkelige fellesråd for vedlikehold og stell, betales etter fredningstidens utløp hvis graven ønskes festet videre.

§ 14 Bevaring (vern)

14.1 Gravminner er vedtatt bevart ved enkelt vedtak på flere av gravplassene.

14.2 Bevaringsplan for Tjøme kirkegård søndre del (gravplass 11, felt 01-04) er vedtatt i Færder kirkelige fellesråd sak 19/20.

a. For gravminner som vedtas bevart hvor det ikke er privat fester blir Færder kirkelige fellesråd oppført som fester. Gravplassforvaltningen overtar ansvaret for stell og vedlikehold av gravminnet der fellesrådet er fester.

b. For gravminner som vedtas bevart hvor det finnes privat fester inngås privatrettslig avtale med festere om bevaring.

c. Alle som tar i bruk ny grav på Tjøme søndre del og ønsker å sette opp gravminne, må velge et gjenbruksgravminne, jf. Færder kirkelige fellesråds vedtak i sak 19/20.

Gjenbruksgravminnene kan stå oppsatt på grav eller hentes fra et utvalg Færder kirkelige fellesråd har.

§ 15. Særlige bestemmelser om gravfelt

15.1 Urnefelt U5 på Nøtterøy kirkegård har ferdigmonterte gravminner som eies av kirkelig fellesråd. Bare disse kan benyttes og fester/ansvarlig for gravstedet bekoster innskrift.

Gravplassbetjening besørger planting ved gravene, men fester/ansvarlig for gravstedet har anledning til å sette ut avskårne blomster i vase, krans til jul, gravlykt osv. Festeavgift for reservert grav betales ved reserveringsdato.

15.2 Tjøme kirkegård søndre del

Tjøme kirkegård søndre del benyttes kun til urnegraver. Graver på Tjøme kirkegård syd tilfredsstillter ikke størrelseskrav for kiste-graver. Dette er vedtatt i Tjøme menighetsråds sak 25/95.



