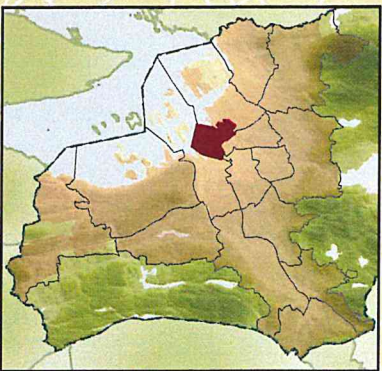
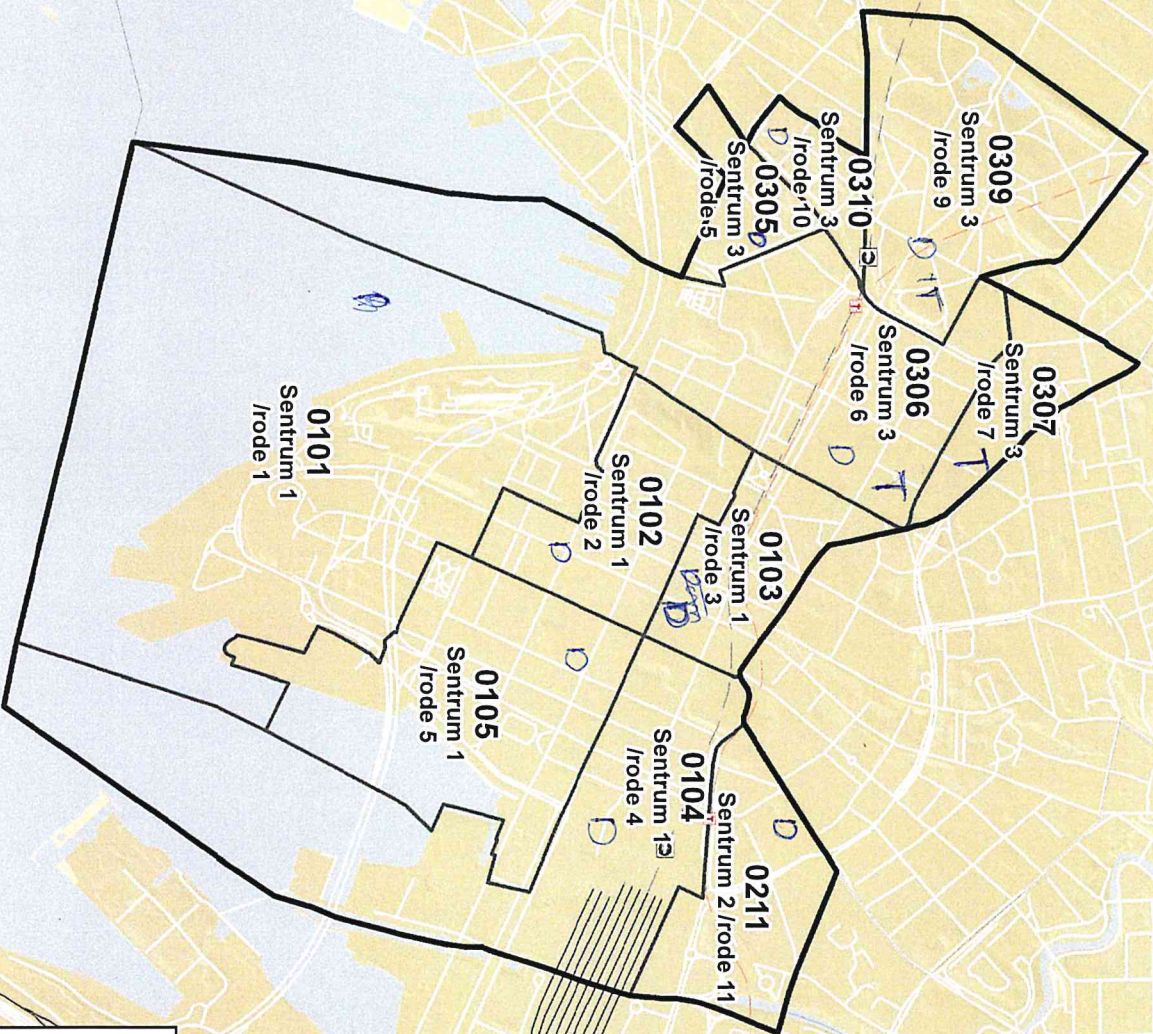




**Bydel: St. Hanshaugen**

Bydelsgrenser	Dato: Mars 2017
Grunnkretser	
 Plan- og bygningsetaten Avdeling for Geodata	Målestokk 0 100 200 m



### Bydel: Sentrum

 Bydelsgrenser	<b>Dato:</b> Mars 2017
 Grunnkreiser	

**Plan- og bygningssetaten**  
Avdeling for Geodata

**Målestokk**  
0 200 400 m